

Município de São Miguel do Oeste (SC)
Plano Diretor Municipal

ANEXO I

MAPA DO
PERÍMETRO URBANO

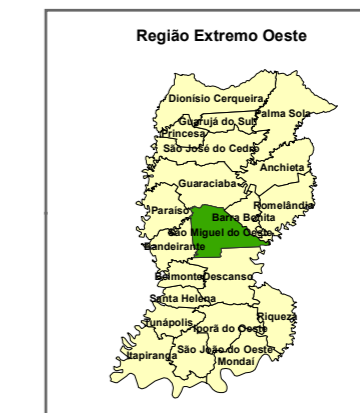
Legenda


- Pontos do Perímetro Urbano
- Perímetro Urbano
- Municípios Limiteiros
- Divisa Municipal
- ~ Rios
- Lagoas
- Quadras




SISTEMA MERCATOR TRANSVERSO
UNIVERSAL UTM FUSO 22S
MERIDIANO CENTRAL -51°
REFERENCIAL PLANIMÉTRICO: SIRGAS 2000

FONTES DE DADOS
- PREFEITURA DE SÃO MIGUEL DO OESTE
- GEO GESTÃO GEO PROCESSAMENTO
E CARTOGRAFIA
- EPAGRI



Elaboração:

Prefeitura de São Miguel do Oeste

Execução:

UNOESC - UNIVERSIDADE DO
OESTE DE SANTA CATARIANA